



3751 Sigmundsherberg, Hauptstraße 50, Bezirk Horn, Niederösterreich
Tel. 02983 / 2203 ● Fax 02983 / 2203 - 4 ● e-mail: marktgemeinde@sigmundsherberg.gv.at
UID-Nummer: ATU16227508 ● Internet: www.sigmundsherberg.gv.at

Sigmundsherberg, am 01.07.2020

Betr.: KG Sigmundsherberg
Vorübergehende Verkehrsmaßnahme

VERORDNUNG

Der Bürgermeister der Marktgemeinde Sigmundsherberg verordnet gemäß § 43 Abs. 1 lit. b Straßenverkehrsordnung 1960 (StVO 1960) in Verbindung mit § 94d Ziffer 4 lit. a StVO 1960, BGBl. Nr. 159/1960 in der derzeit geltenden Fassung, aus Anlass von Straßenbauarbeiten das Abstellen von Baucontainern und Lagern von Baumaterialien in der KG Sigmundsherberg folgende Verkehrsbeschränkung:


Auf der Verkehrsfläche Parz. 147 KG Sigmundsherberg (Kirchenplatz) – wird jener Teil des Parkplatzes, lt. beiliegendem Lageplan gelb markiert, - für o.a. Zwecke verwendet.

Der obzitierte Lageplan, der dieser Verordnung angeschlossen wird, bildet einen integrierenden Bestandteil dieser Verordnung.

Die Kundmachung hat durch Aufstellung von Verkehrszeichen gemäß § 52 Z13b StVO 1960 „Halten & Parken verboten“ zu erfolgen.

Gemäß § 44 Abs. 1 StVO 1960 tritt diese Verordnung mit der Aufstellung der erforderlichen Straßenverkehrszeichen in Kraft.

Der Bürgermeister:



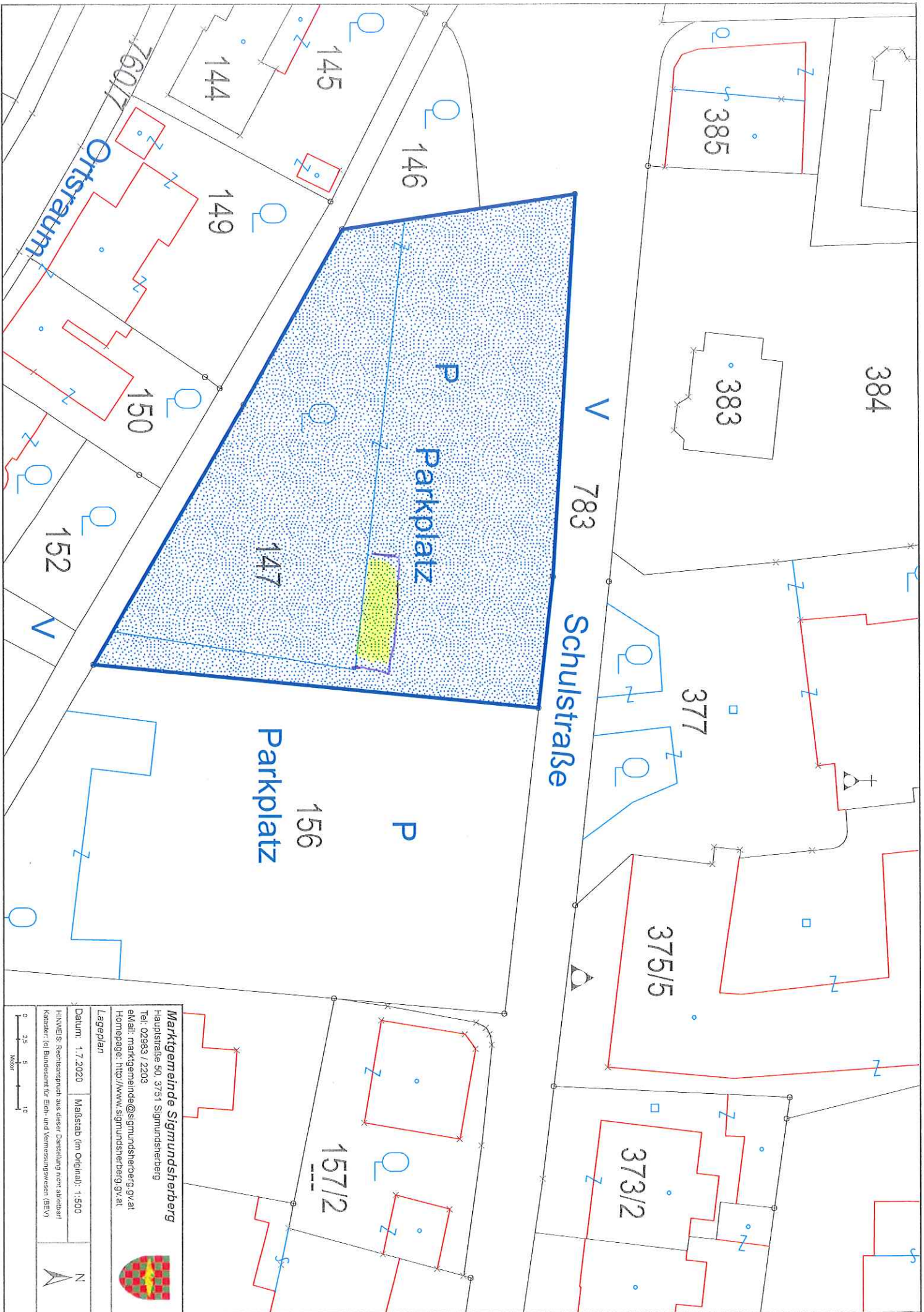
Franz Göd

Ergeht gleichlautend an:

- 1) Polizeiinspektion Eggenburg

angeschlagen am: 02.07.2020
abgenommen am: 17.07.2020





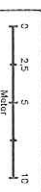
Marktgemeinde Sigmundsherberg
 Hauptstraße 50, 3751 Sigmundsherberg
 Tel: 02993 / 2203
 eMail: marktgemeinde@sigmundsherberg.gv.at
 Homepage: <http://www.sigmundsherberg.gv.at>



Lageplan

Datum: 1.7.2020 Maßstab (im Original): 1:500

HINWEIS: Rechtenspruch aus dieser Darstellung nicht ableitbar!
 Kataster (© Bundesamt für Eich- und Vermessungswesen (BEV))





Marktgemeinde Sigmundsherberg
 Hauptstraße 50, 37511 Sigmundsherberg
 Tel.: 02983 / 2203
 eMail: marktgemeinde@sigmundsherberg.gv.at
 Homepage: http://www.sigmundsherberg.gv.at



Lageplan
 Datum: 1.7.2020 Maßstab (im Original): 1:500

HINWEIS: Rechtsplan nur aus dieser Darstellung nicht zulässiger
 Kataster: (© Bundesamt für Eich- und Vermessungswesen (BEV))

